


SATZUNG ÜBER DEN BEBAUUNGSPLAN NR. 37 DER STADT DASSOW FÜR DEN BEREICH TRAVEMÜNDER WEG

TEIL A - PLANZEICHNUNG

Es gilt die Baunutzungsverordnung (BauNVO) in der Fassung der Bekanntmachung vom 23. Januar 1990 (BGBl. I Seite 132), zuletzt geändert durch Artikel 2 des Gesetzes vom 04. Mai 2017 (BGBl. I Seite 1057). Es gilt die Planzeichenverordnung (PlanZV) vom 18. Dezember 1990 (BGBl. 1991 I S. 58) geändert durch Artikel 3 des Gesetzes vom 04. Mai 2017 (BGBl. I S. 1057).

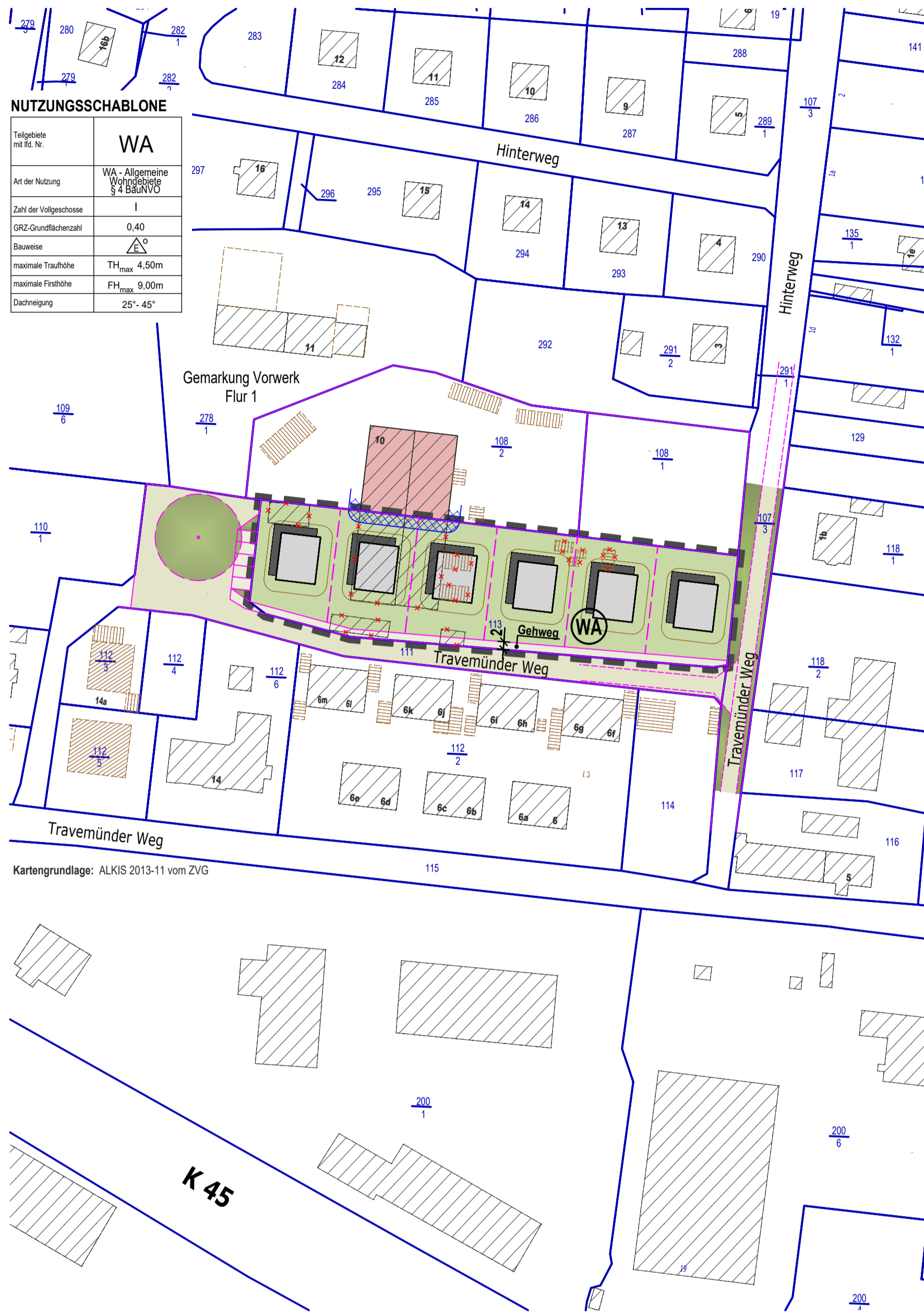


M 1 : 1.000

Die Planzeichnung -Teil A- des Bebauungsplanes gilt nur im Zusammenhang mit den textlichen Festsetzungen -Teil B-.

TEIL B - TEXT

- siehe Anlage -



LEGENDE

Städtebauliches Konzept

- Geltungsbereich des Bebauungsplanes Nr. 37
- Wohngrundstücke (WA) / mögliche Grundstücksgrenze
- geplante Gebäude
- Einzelhäuser, z.B. 10x12m
- Straßenverkehrsfläche
- verkehrsberuhigter Bereich
- Gehweg
- Stellplatz
- Grünfläche
- Baumerhaltung
- vorhandene Gebäude aus der ALKIS
- vorhandene Gebäude aus dem Luftbild, Lage ungenau
- Abriss von Gebäuden
- vorhandene Flurstücksgrenze / Flurstücksnummer
- Baulast

LAGE AUF DEM LUFTBILD

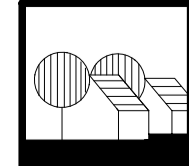
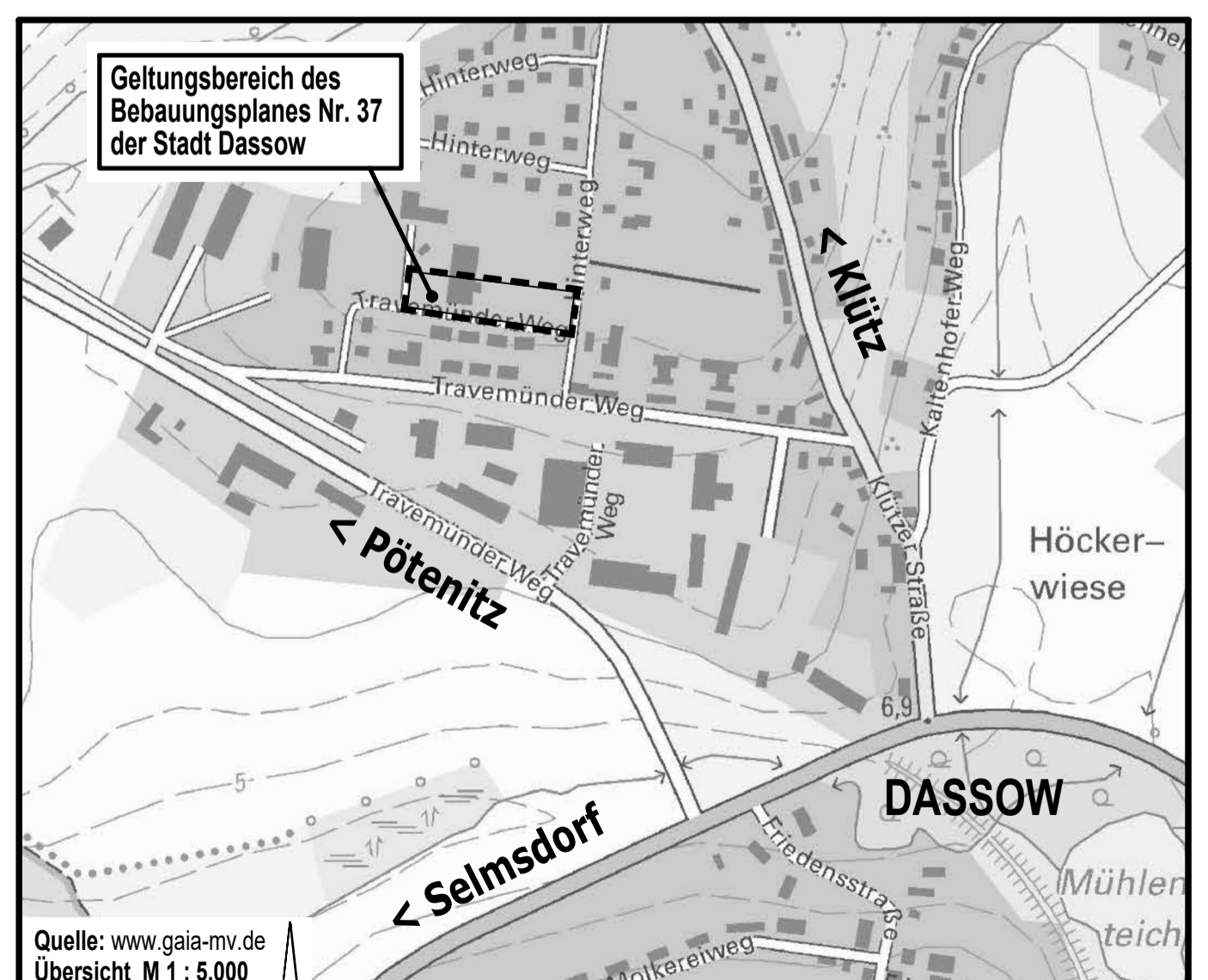
Quelle: www.gaia-mv.de (Befliegung 2020/04)



SATZUNG

ÜBER DEN BEBAUUNGSPLAN NR. 37 DER STADT DASSOW

FÜR DEN BEREICH TRAVEMÜNDER WEG
im Verfahren nach § 13a BauGB



Planungsbüro Mahnel
Rudolf-Breitscheid-Straße 11 | Tel. 03881/7105-0
23836 Grevesmühlen | Fax 03881/7105-50

Planungsstand:
**FRÜHZEITIGE UNTERRICHTUNG
DER ÖFFENTLICHKEIT**
gemäß § 13a Abs. 3 Satz 1 Nr. 2 BauGB